



Portal del foro  
Normas del foro  
Claves del foro  
Meteo

Adjuntar archivos  
Vídeos y canciones  
Subir-bajar Tracks  
Subir-bajar Pdf's

Foros de [www.picoseuropa.net](http://www.picoseuropa.net)

Contactar con el foro: [asociacionforopicos@gmail.com](mailto:asociacionforopicos@gmail.com)

[Subir imágenes al servidor](#)

[Cómo reducir tamaño de fotos](#)

[Video-tutoriales](#)

[Recopilación de actividades](#)

[Rutas interesantes](#)

[Antología](#)

- [Índice general](#) < [Publicación de reportajes](#) < [REPORTAJES DE ACTIVIDADES EN PICOS](#)
- [Cambiar tamaño de la fuente](#)
- [Imprimir vista](#)
- [Últimos 25 temas](#)
- [FAQ](#)
- [Registrarse](#)
- [Identificarse](#)



## [La Verdelluenga, Punta Gregoriana y Torre de los Cabrones](#)

### **Reglas del Foro**

Este foro, es exclusivo para publicar reportajes. Para hacer preguntas o informar sobre el tema, utilice el foro general "Picos de Europa".

No se admiten actividades que sean un link a otra dirección distinta a Foropicos o Picoeseuropa, a menos que sean un complemento del publicado aquí (y no al revés).

**Aquí** tiene las normativas generales. Por favor, respéte las y entre todos conseguiremos un foro mejor organizado. Muchas gracias.

[Publicar una respuesta](#)


9 mensajes • [Página 1 de 2](#) • [1](#), [2](#)

## [La Verdelluenga, Punta Gregoriana y Torre de los Cabrones](#)


↳ por [Cienfuegos](#) » Vie Sep 06, 2013 5:49 pm

¡Buenaas!. Estoy vaguete para subir reportajes últimamente, pero bueno. Este ya está bastante bien documentado en el foro, pero no me resisto a subirlo, ya que no es una zona especialmente visitada, sobre todo el descenso por el Conjurtao, pero la zona bien lo merece, así que ,...

Salimos del Campo la Tiese, con la típica foto sobre Ercina, pero en esta ocasión tomada porque ya desde aquí se veía la zona de Punta Gregoriana por donde andaríamos más tarde.




Ascenso por las Reblagas y pasamos por la pequeña majada de La Canaleta




y poco después por la Vega el Paré





subimos a la Vega las Tremas



y alcanzamos la majada del Toyeyu






y desde allí a “navegar” por las Camperas de Jaces en dirección a Aliseda



©






hasta que por fin una horcadina, nos da acceso a la preciosa Vega de Aliseda y vista a nuestro primer objetivo en el día de hoy, la Verdelluenga






©



Desde la vega remontamos las Llombas de Aliseda en dirección al collado Los Tiros






hasta que al alcanzar el collado, nos damos de morros con el Joon de Oliseda y la siempre impresionante vista de los Urrieles al otro lado del Cares






Desde aquí una corta y sencilla trepadina nos alza a la cumbre de la Verdelluenga. Preciosas vistas hacia La Robliza, Peñas Santas, ... y por supuesto gran parte del recorrido que tenemos por delante



“Acongojantes” caídas hacia el Joon y a lo lejos Torrecerredo (y todo lo demás, claro)





Bajamos y retomamos el camino, pasando por el collado Los Tiros, un tramo de cresterio, hacia el nevero que se ve









que pasamos por su rimaya. Pedazo rimaya, por cierto.



Y fotos a La Robliza. Se nos iban los ojos hacia ella. Pero hoy no tocaba (¿tocará algún día?).






Subimos y ganamos la plataforma que conforma la zona de Punta Gregoriana, pasando por varias de sus cotas, con vistas hacia el Cares o hacia los Lagos.






y por fin nos vamos a la Torre de los Cabrones, máxima altitud del día












Desde cumbre nos dejamos caer al Jou de Arenizas, bajo la Torre los Traviesos




Desde él, empezamos a perder altura hacia el jou de los Desvios






En la entrada del jou, quizás nos liamos un poco. Lo bordeamos por su derecha, perdiendo bastante altura para luego, más mal que bien, conseguir dar con la entrada al Canalón del Conjurtao. No me gustaría verme aquí con niebla, la verdad. Pero conseguimos dar con él.






Luego ya solo quedaba ir bajando por él hasta dejarnos caer por la Canal de las Perdices a los Joos del Resecu





Ya en el Resecu, toca recorrer todo el valle, que acaba por hacerse eterno, pasando por Resecu Cima y Resecu Bajo





En nuestro caso, decidimos recorrer el valle íntegro hasta la vega del Brial





por lo que una vez en el bosque de la Joyosa, tocó dar con la canal que permite el descenso a la vega, a la izquierda de la riega y marcada con un buen jito





descenso al a vega del Bricial y de nuevo por las Reblagas, vuelta al Campo la Tiese





Ruta de unos 20 km y casi 1.400 m de desnivel acumulado en algo más de 9 horas.  
Como siempre teneis más fotos y detalles en el blog:  
[http://pelescaleyes.blogspot.com.es/201 ... e-los.html](http://pelescaleyes.blogspot.com.es/201...e-los.html)

Un saludo

Cienfuegos

<http://www.pelescaleyes.blogspot.com/>



[Cienfuegos](#)

**Mensajes:** 855

**Registrado:** Mié May 16, 2007 7:45 am

**Ubicación:** Oviedo

- [Email](#)
- [Sitio web](#)

[Arriba](#)

---

**[Re: La Verdelluenga, Punta Gregoriana y Torre de los Cabrones](#)**

▢por [budiel](#) » Vie Sep 06, 2013 5:57 pm

Bonita ruta por un mundo desconocido, me encantan las fotos, pero sobre todo me gusta la información de la ruta, me vendrá bien para la aproximación a... 😊



[budiel](#)

**Mensajes:** 526

**Registrado:** Mié Sep 14, 2011 4:11 pm

- [Email](#)

[Arriba](#)

---

## [Re: La Verdelluenga, Punta Gregoriana y Torre de los Cabrones](#)

▢por [Pepe García](#) » Vie Sep 06, 2013 6:46 pm

Me ha encantado el reportaje, **Cienfuegos**, por varias razones, la primera evidente:

- Porque me pilla muy fresca esa zona de cuando fuimos a La Robliza recientemente.
- Porque me llamaron la atención esas dos cumbres (Verdelluenga y Cabrones) al estar por allí.
- Porque he visto que la subida a los Cabrones era por una rimaya por la que yo me la imaginé.
- Por lla preciosa y muy completa variante de bajada.
- Por las también preciosas fotos.

Y respecto a esto:

*Cienfuegos escribió:* Y fotos a La Robliza. Se nos iban los ojos hacia ella. Pero hoy no tocaba (¿tocará algún día?).

en cuanto te lo propongas seguro que toca 😊

Saludos.



[Pepe García](#)

**Mensajes:** 7525

**Registrado:** Mié Nov 30, 2005 11:38 pm

**Ubicación:** Asturianu en Valladolid

- [Email](#)

[Arriba](#)

---

## [Re: La Verdelluenga, Punta Gregoriana y Torre de los Cabrones](#)

▢por [Andoni](#) » Vie Sep 06, 2013 9:06 pm

También a mí me ha gustado la ruta, sobre todo por los recuerdos de una actividad muy parecida que hice con Tolanu hace unos años. Seguro que no os encontrasteis con mucha gente en esas cimas. Por cierto, las fotos



preciosas.

<http://laspresillas-andoni.blogspot.com/>



[Andoni](#)

**Mensajes:** 950

**Registrado:** Mié Jun 13, 2007 8:06 am

**Ubicación:** Las Presillas

- [Email](#)

[Arriba](#)

---

## [Re: La Verdelluenga, Punta Gregoriana y Torre de los Cabrones](#)

▢por [Cienfuegos](#) » Sab Sep 07, 2013 9:04 am

*budiel escribió:* Bonita ruta por un mundo desconocido, me encantan las fotos, pero sobre todo me gusta la información de la ruta, me vendrá bien para la aproximación a... 😊

Budiel, parece que el reportaje de Pepe marcó tendencia, ¿eh? 😊

Pepe, pues nada cuando quieras vuelves y te subes a alguna de estas que son bien guapas, y recuerdas tu visita a La Robliza

Andoni, pues efectivamente solo coincidimos dos montañeros en la Torre de los Cabrones, pero ellos tiraron para Traviesos. La verdad es que la bajada por los Desvios y el Conjurtao da una impresión de soledad de la leche.

Gracias y un saludo

Cienfuegos

<http://www.pelescaleyes.blogspot.com/>



[Cienfuegos](#)

**Mensajes:** 855

**Registrado:** Mié May 16, 2007 7:45 am

**Ubicación:** Oviedo

- [Email](#)
- [Sitio web](#)

[Arriba](#)

---

## [Re: La Verdelluenga, Punta Gregoriana y Torre de los Cabrones](#)

▢por [Helio](#) » Sab Sep 07, 2013 11:26 pm

Enhorabuena Cienfuegos por ese bonito circuito 🤔

Debe ser la zona menos "saturada" del Cornión y eso le da un plus al recorrido. Yo hice un circuito parecido hace algún tiempo y sólo me crucé con dos montañeros en todo el día. Deambular todo el día solo por ese paisaje altivo en las cumbres y laberíntico en los jous, resulta a ratos sobrecogedor.

Saludos.

Hay dos clases de hombres: los que viven hablando de las virtudes y los que se limitan a tenerlas.

Antonio Machado



[Helio](#)

**Mensajes:** 1477

**Registrado:** Mié Dic 07, 2005 4:27 pm

**Ubicación:** Avilés

- [Email](#)

[Arriba](#)

## [Re: La Verdelluenga, Punta Gregoriana y Torre de los Cabrones](#)

↳ por [Pocholo](#) » Lun Sep 09, 2013 7:28 pm

Guapísimas fotos y ruta

Enhorabuena y gracias por compartirla 😊



[Pocholo](#)

**Mensajes:** 5698

**Registrado:** Vie Abr 21, 2006 12:23 pm

**Ubicación:** La Coruña

- [Email](#)
- [Sitio web](#)

[Arriba](#)

[Siguiente](#) Mostrar mensajes previos:  Ordenar por

[Publicar una respuesta](#)

9 mensajes • [Página 1 de 2](#) • [1](#), [2](#)

[Volver a REPORTAJES DE ACTIVIDADES EN PICOS](#)

Saltar a:



## ¿Quién está conectado?

Usuarios navegando por este Foro: Google Adsense [Bot] y 3 invitados

► Picos de Europa

► Picos montaña

► Pico Madrid

► La Torre

- [Índice general](#)
- [El equipo](#) • [Borrar todas las cookies del Sitio](#) • Todos los horarios son UTC

Powered by [phpBB](#) © 2000-2009 phpBB Group (phpBB3). Adaptado a foropicos.net por Emilio Suárez "Folok"